Pik = 7+875,00
Skala 1:100/100

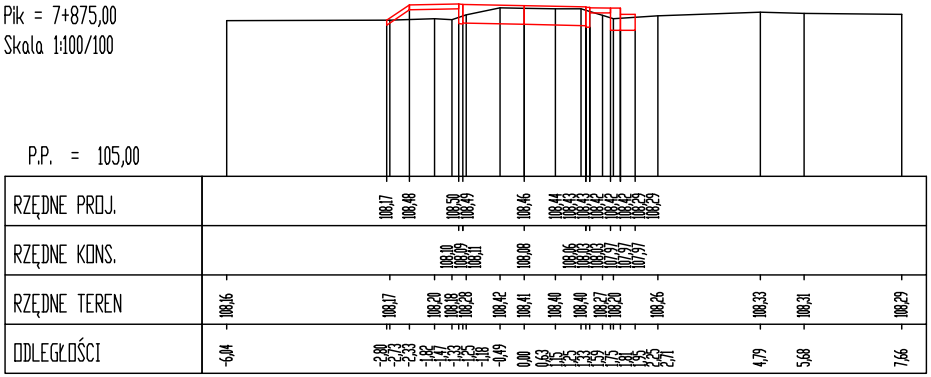
P.P. = 105,00
RZĘDNE PROJ.
108,17 108,48 108,50 108,49 108,46 108,44 108,43 108,43 108,42 108,42 108,42 108,29 108,29
RZĘDNE KONS.
108,10 108,09 108,11 108,08 108,06 108,03 108,03 107,97 107,97 107,97
RZĘDNE TEREN
108,16 108,17 108,20 108,18 108,28 108,42 108,41 108,40 108,40 108,27 108,20 108,26 108,33 108,31 108,29
ODLEGŁOŚCI
-6,04 -2,80 -2,73 -2,33 -1,82 -1,47 -1,33 -1,25 -1,18 -0,49 0,00 0,63 1,15 1,25 1,33 1,59 1,75 1,81 1,95 2,25 2,71 4,79 5,68 7,66

Pik = 7+900,00
Skala 1:100/100

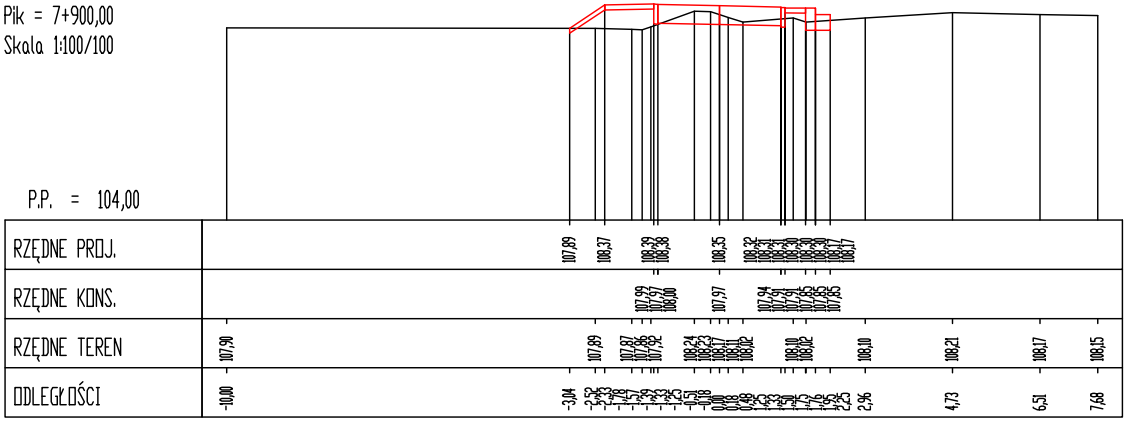
P.P. = 104,00
RZĘDNE PROJ.
107,89 108,37 108,39 108,38 108,35 108,32 108,31 108,31 108,30 108,30 108,30 108,17 108,17
RZĘDNE KONS.
107,99 107,97 108,00 107,97 107,94 107,91 107,91 107,85 107,85 107,85
RZĘDNE TEREN
107,90 107,89 107,87 107,86 107,92 108,24 108,23 108,17 108,11 108,02 108,10 108,02 108,10 108,21 108,17 108,15
ODLEGŁOŚCI
-10,00 -3,04 -2,52 -2,33 -1,78 -1,57 -1,39 -1,33 -1,25 -0,51 -0,18 0,00 0,18 0,48 1,25 1,33 1,50 1,75 1,76 1,95 2,25 2,96 4,73 6,51 7,68

Pik = 7+925,00
Skala 1:100/100

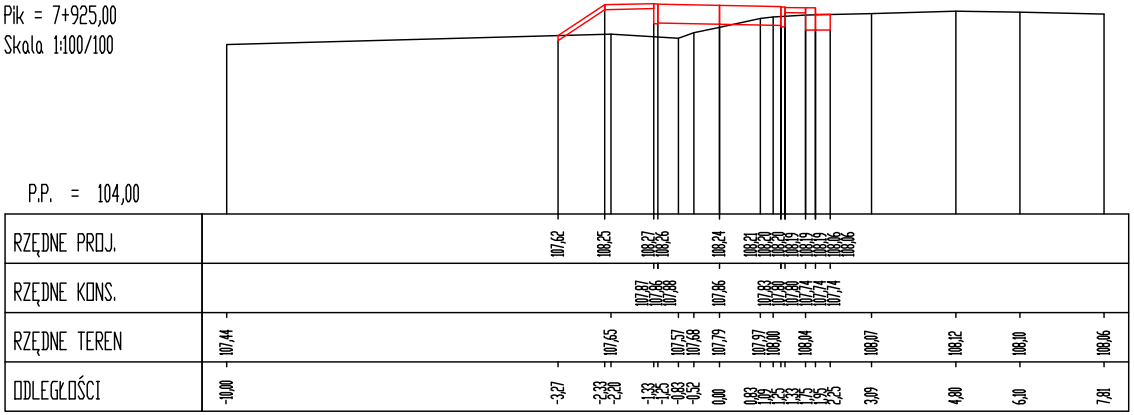
P.P. = 104,00
RZĘDNE PROJ.
107,62 108,25 108,27 108,26 108,24 108,21 108,20 108,20 108,19 108,19 108,19 108,06 108,06
RZĘDNE KONS.
107,87 107,86 107,88 107,86 107,83 107,80 107,80 107,74 107,74 107,74
RZĘDNE TEREN
107,44 107,65 107,57 107,68 107,79 107,97 108,00 108,04 108,07 108,12 108,10 108,06
ODLEGŁOŚCI
-10,00 -3,27 -2,33 -2,20 -1,33 -1,25 -1,25 -0,83 -0,52 0,00 0,83 1,09 1,25 1,33 1,33 1,75 1,95 2,25 3,09 4,80 6,10 7,81

Pik = 7+950,00
Skala 1:100/100

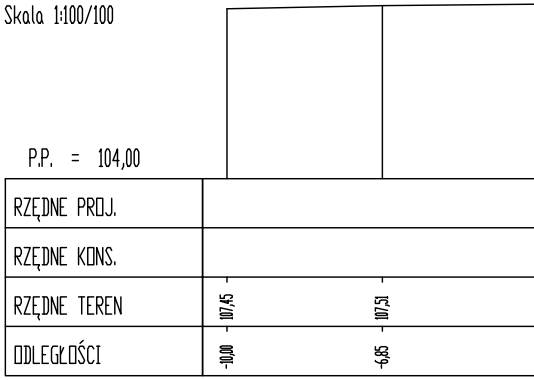
P.P. = 104,00
RZĘDNE PROJ.
RZĘDNE KONS.
RZĘDNE TEREN
107,45 107,51
ODLEGŁOŚCI
-10,00 -6,85

Pik = 7+975,00
Skala 1:100/100

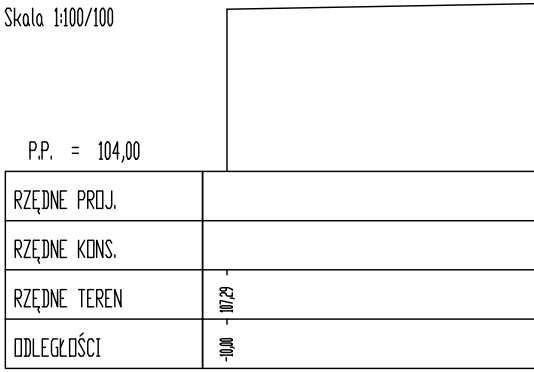
P.P. = 104,00
RZĘDNE PROJ.
RZĘDNE KONS.
RZĘDNE TEREN
107,29
ODLEGŁOŚCI
-10,00

Pik = 8+000,00
Skala 1:100/100

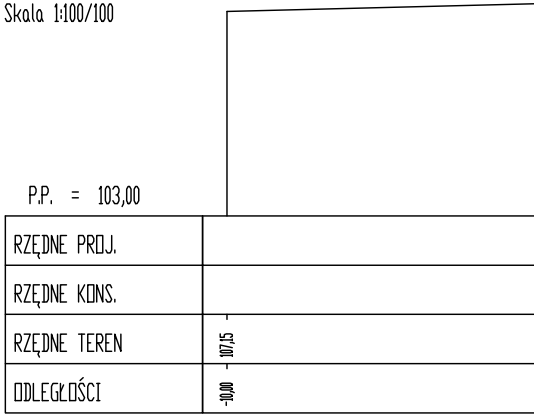
P.P. = 103,00
RZĘDNE PROJ.
RZĘDNE KONS.
RZĘDNE TEREN
107,15
ODLEGŁOŚCI
-10,00

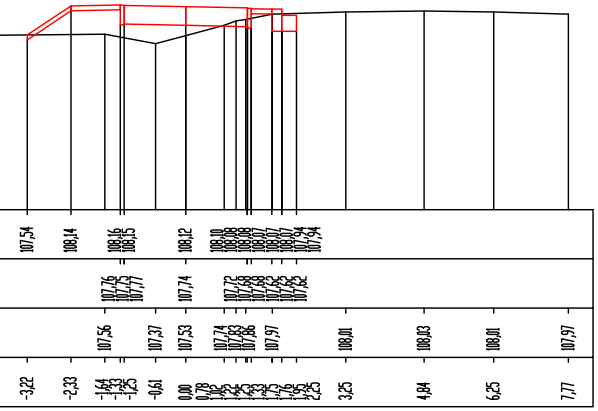
107,54
108,14
108,16
108,15
108,12
108,10
108,08
108,08
108,07
108,07
108,07
107,94
107,76
107,75
107,77
107,74
107,72
107,68
107,68
107,62
107,62
107,65
107,62
107,56
107,37
107,53
107,74
107,83
107,86
107,97
108,01
108,03
108,01
107,97
-3,22
-2,33
-1,64
-1,33
-1,25
-0,61
0,00
0,78
3,25
4,84
6,25
7,77

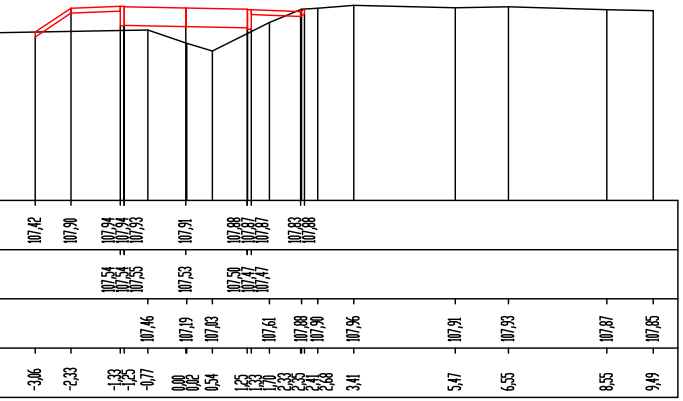
107,42
107,90
107,94
107,94
107,93
107,91
107,88
107,87
107,87
107,83
107,88
107,54
107,54
107,55
107,53
107,50
107,47
107,47
107,46
107,19
107,03
107,61
107,88
107,90
107,96
107,91
107,93
107,87
107,85
-3,06
-2,33
-1,33
-1,25
-0,77
0,00
0,02
0,54
1,25
1,33
1,70
3,41
5,47
6,55
8,55
9,49

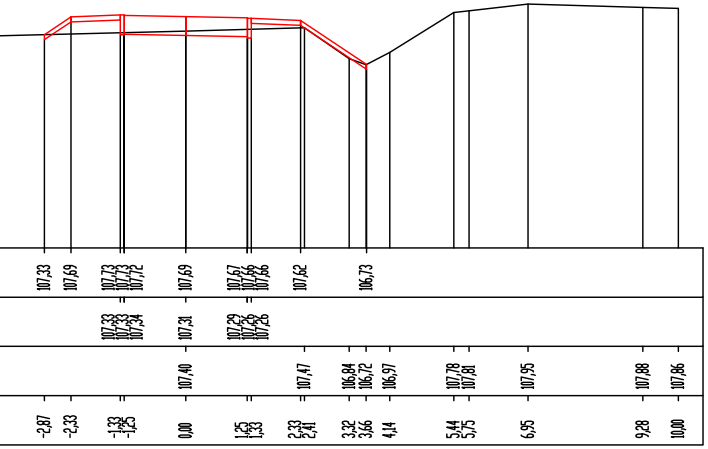
107,33
107,69
107,73
107,73
107,72
107,69
107,67
107,66
107,66
107,62
106,73
107,33
107,33
107,34
107,31
107,29
107,26
107,26
107,40
107,47
106,84
106,72
106,97
107,78
107,81
107,95
107,88
107,86
-2,87
-2,33
-1,33
-1,25
0,00
1,25
1,33
2,33
2,41
3,32
3,66
4,14
5,44
5,75
6,95
9,28
10,00

Pik = 8+025,00
Skala 1:100/100

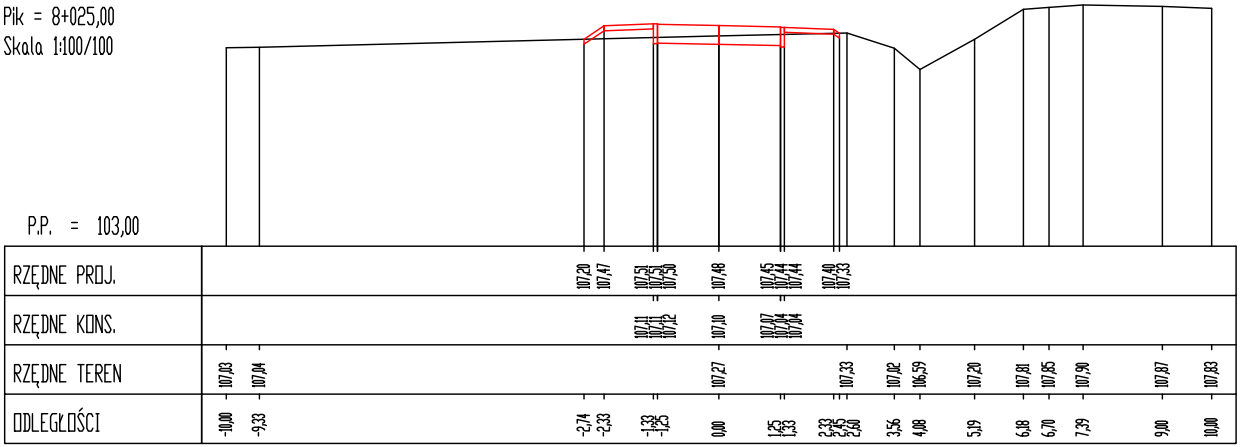
P.P. = 103,00
RZĘDNE PROJ.
107,20
107,47
107,51
107,51
107,50
107,48
107,45
107,44
107,44
107,40
107,33
RZĘDNE KONS.
107,11
107,11
107,12
107,10
107,07
107,04
107,04
RZĘDNE TEREN
107,03
107,04
107,27
107,33
107,02
106,59
107,20
107,81
107,85
107,90
107,87
107,83
ODLEGŁOŚCI
-10,00
-9,33
-2,74
-2,33
-1,33
-1,25
0,00
1,25
1,33
2,33
2,45
2,60
3,56
4,08
5,19
6,18
6,70
7,39
9,00
10,00

Pik = 8+050,00
Skala 1:100/100

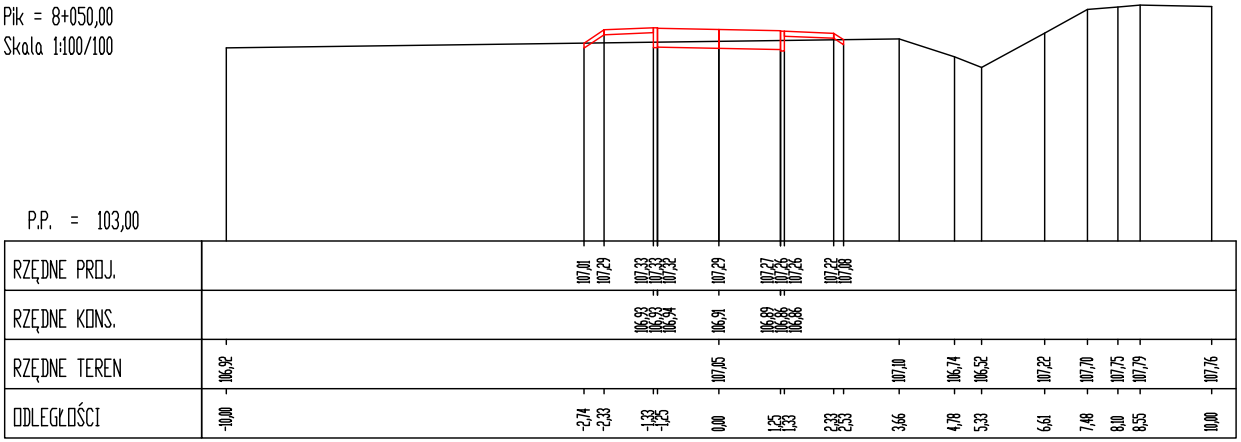
P.P. = 103,00
RZĘDNE PROJ.
107,01
107,29
107,33
107,33
107,32
107,29
107,27
107,26
107,26
107,22
107,08
RZĘDNE KONS.
106,93
106,93
106,94
106,91
106,89
106,86
106,86
RZĘDNE TEREN
106,92
107,05
107,10
106,74
106,52
107,22
107,70
107,75
107,79
107,76
ODLEGŁOŚCI
-10,00
-2,74
-2,33
-1,33
-1,25
0,00
1,25
1,33
2,33
2,53
3,66
4,78
5,33
6,61
7,48
8,10
8,55
10,00

Pik = 8+075,00
Skala 1:100/100

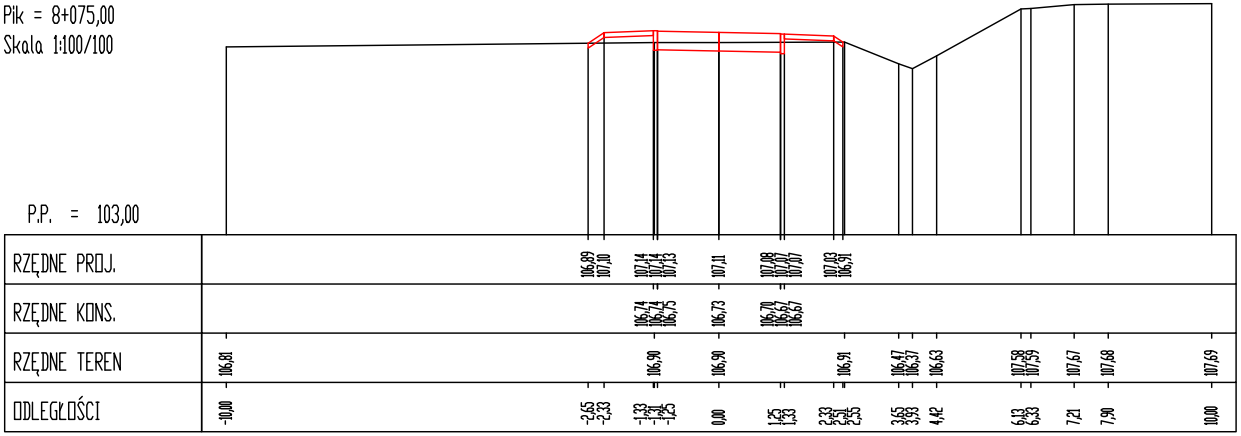
P.P. = 103,00
RZĘDNE PROJ.
106,89
107,10
107,14
107,14
107,13
107,11
107,08
107,07
107,07
107,03
106,91
RZĘDNE KONS.
106,74
106,74
106,75
106,73
106,70
106,67
106,67
RZĘDNE TEREN
106,81
106,90
106,90
106,91
106,47
106,37
106,63
107,58
107,59
107,67
107,68
107,69
ODLEGŁOŚCI
-10,00
-2,65
-2,33
-1,33
-1,31
-1,25
0,00
1,25
1,33
2,33
2,51
2,55
3,65
3,93
4,42
6,13
6,33
7,21
7,90
10,00

Pik = 8+100,00
Skala 1:100/100

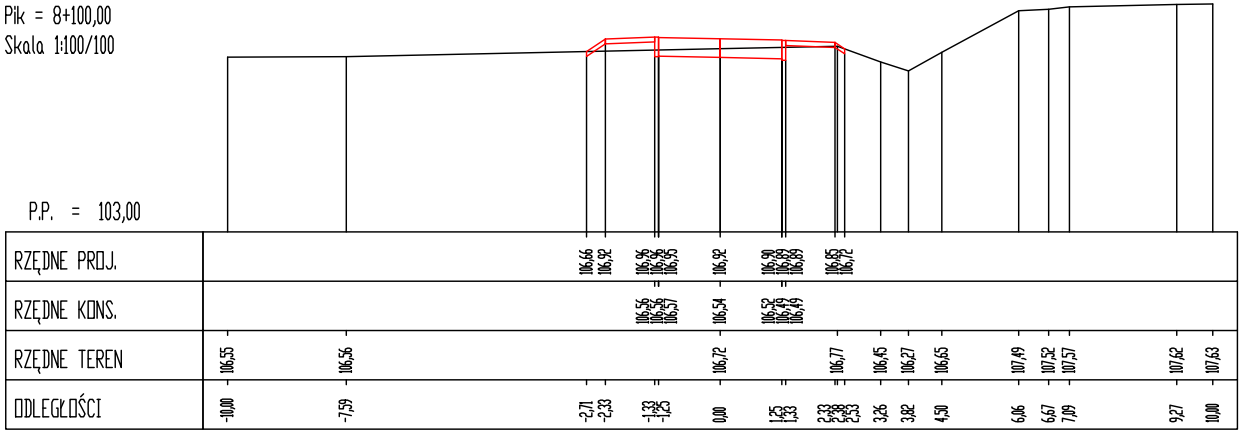
P.P. = 103,00
RZĘDNE PROJ.
RZĘDNE KONS.
RZĘDNE TEREN
ODLEGŁOŚCI

Pik = 8+125,00
Skala 1:100/100

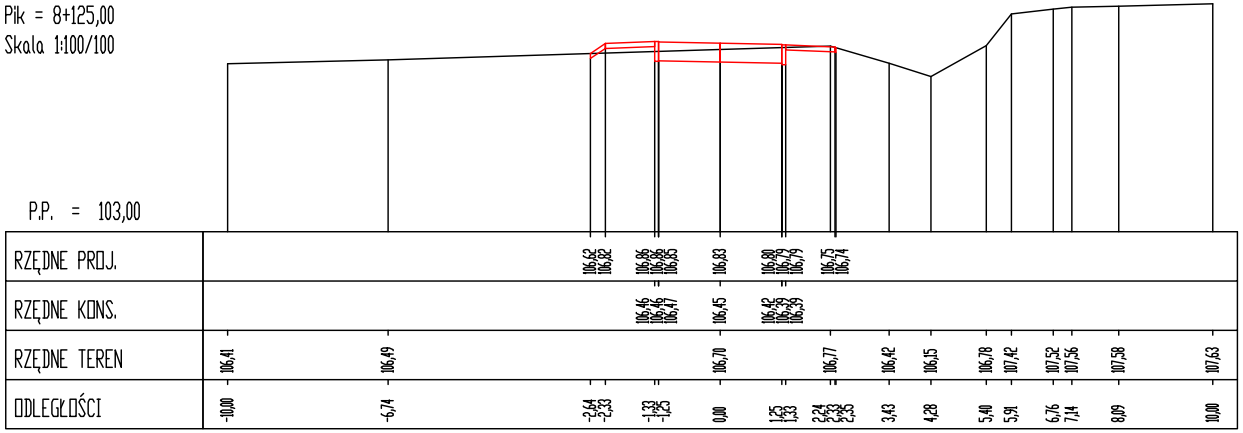
P.P. = 103,00
RZĘDNE PROJ.
RZĘDNE KONS.
RZĘDNE TEREN
ODLEGŁOŚCI

Pik = 8+150,00
Skala 1:100/100

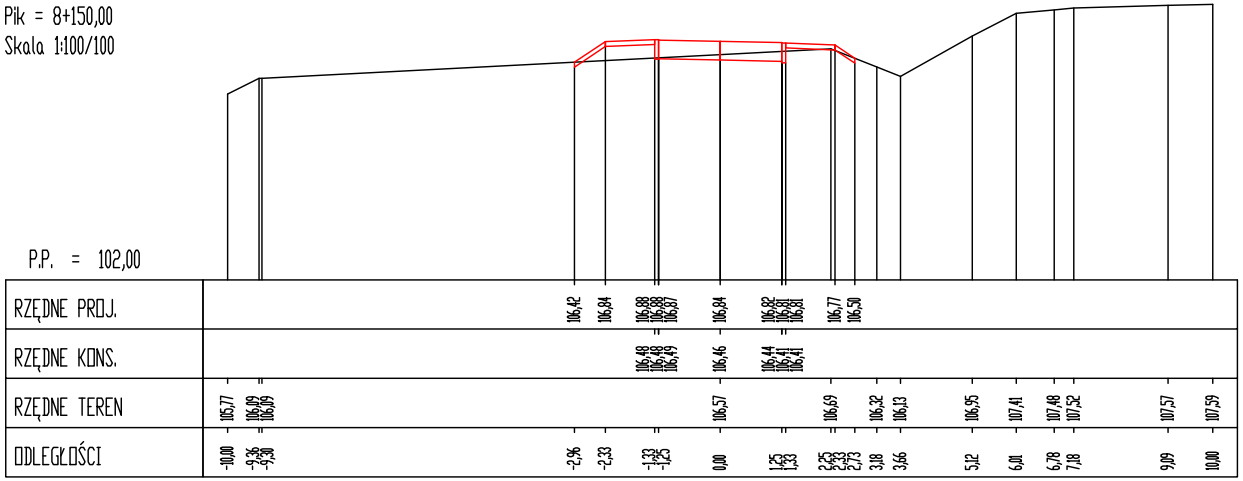
P.P. = 102,00
RZĘDNE PROJ.
RZĘDNE KONS.
RZĘDNE TEREN
ODLEGŁOŚCI

Pik = 8+175,00
Skala 1:100/100

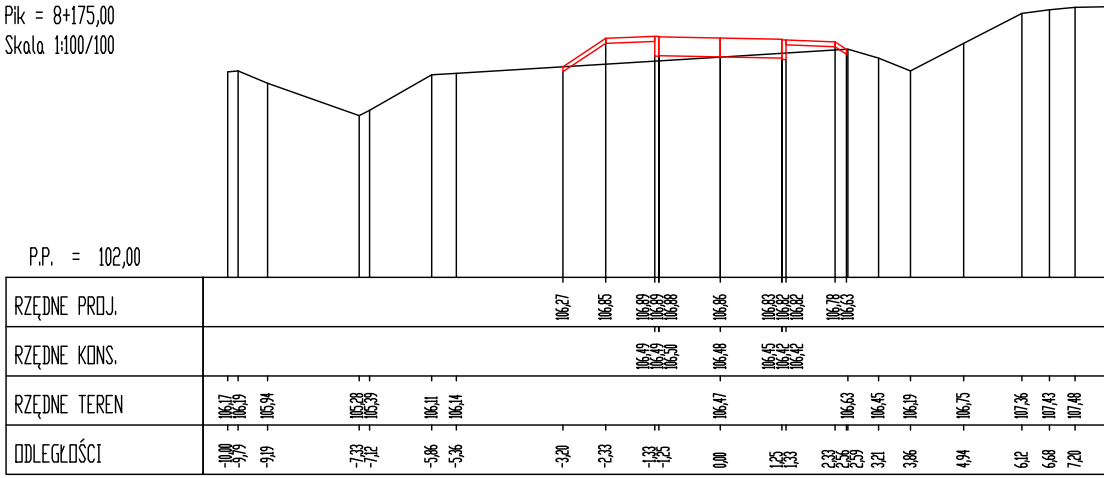
P.P. = 102,00
RZĘDNE PROJ.
RZĘDNE KONS.
RZĘDNE TEREN
ODLEGŁOŚCI

Pik = 8+200,00
Skala 1:100/100

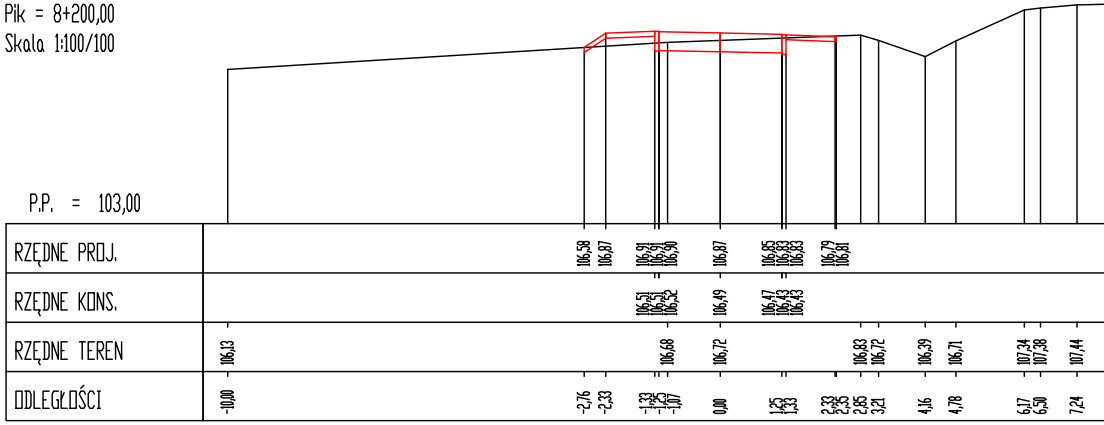
P.P. = 103,00
RZĘDNE PROJ.
RZĘDNE KONS.
RZĘDNE TEREN
ODLEGŁOŚCI

Pik = 8+225,00
Skala 1:100/100

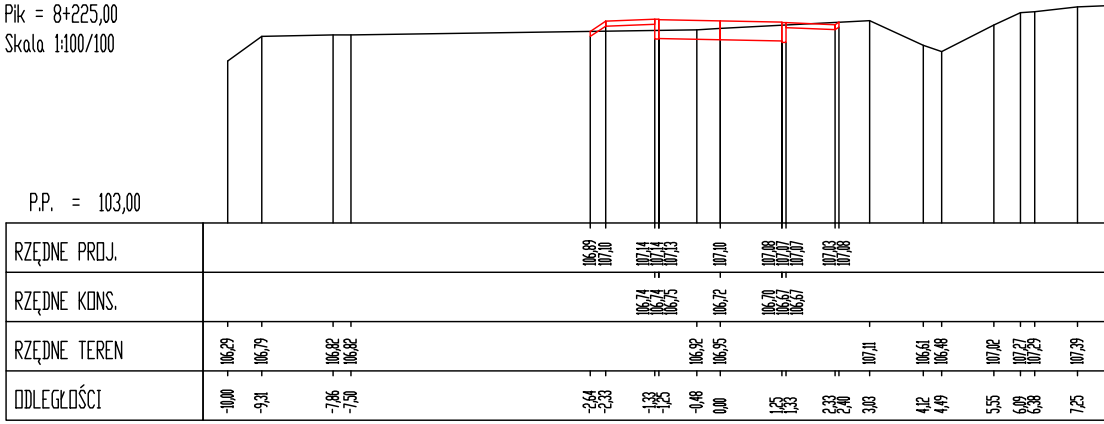
P.P. = 103,00
RZĘDNE PROJ.
RZĘDNE KONS.
RZĘDNE TEREN
ODLEGŁOŚCI

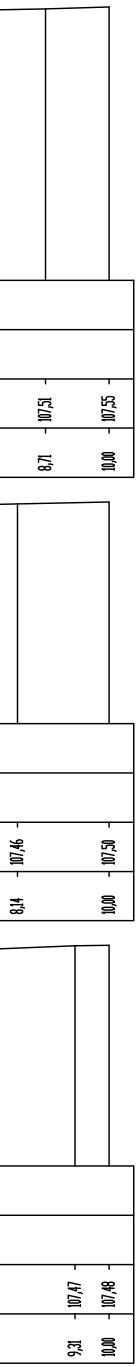
107,51
107,55
8,71
10,00
107,46
107,50
8,14
10,00
107,47
107,48
9,31
10,00

Pik = 8+250,00
Skala 1:100/100

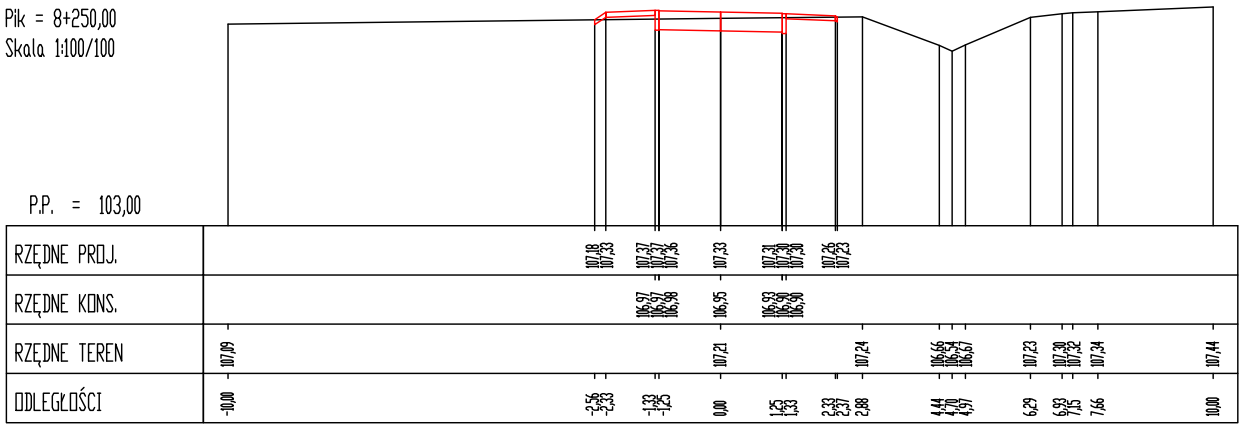
P.P. = 103,00
RZĘDNE PROJ.
107,18 107,33 107,37 107,37 107,36 107,33 107,31 107,30 107,30 107,26 107,23
RZĘDNE KONS.
106,97 106,97 106,98 106,95 106,93 106,90 106,90
RZĘDNE TEREN
107,09 107,21 107,24 106,66 106,54 106,67 107,23 107,30 107,32 107,34 107,44
ODLEGŁOŚCI
-10,00 -2,56 -2,33 -1,33 -1,25 0,00 1,25 1,33 2,33 2,37 2,88 4,44 4,70 4,97 6,29 6,93 7,15 7,66 10,00

Pik = 8+275,00
Skala 1:100/100

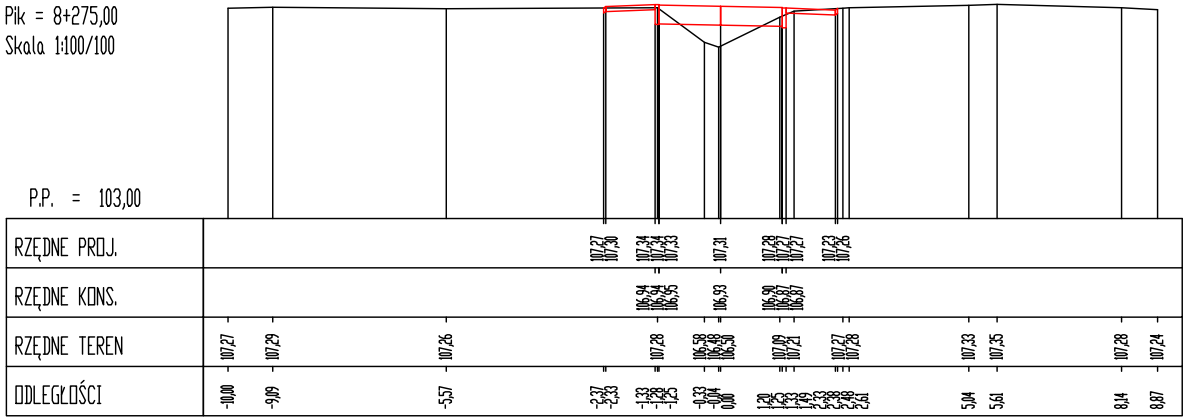
P.P. = 103,00
RZĘDNE PROJ.
107,27 107,30 107,34 107,34 107,33 107,31 107,28 107,27 107,27 107,23 107,26
RZĘDNE KONS.
106,94 106,94 106,95 106,93 106,90 106,87 106,87
RZĘDNE TEREN
107,27 107,29 107,26 107,28 106,58 106,48 106,50 107,09 107,21 107,27 107,28 107,33 107,35 107,28 107,24
ODLEGŁOŚCI
-10,00 -9,09 -5,57 -2,37 -2,33 -1,33 -1,28 -1,25 -0,33 -0,04 0,00 1,20 1,25 1,33 1,49 2,33 2,38 2,48 2,61 5,04 5,61 8,14 8,87

Pik = 8+283,05
Skala 1:100/100

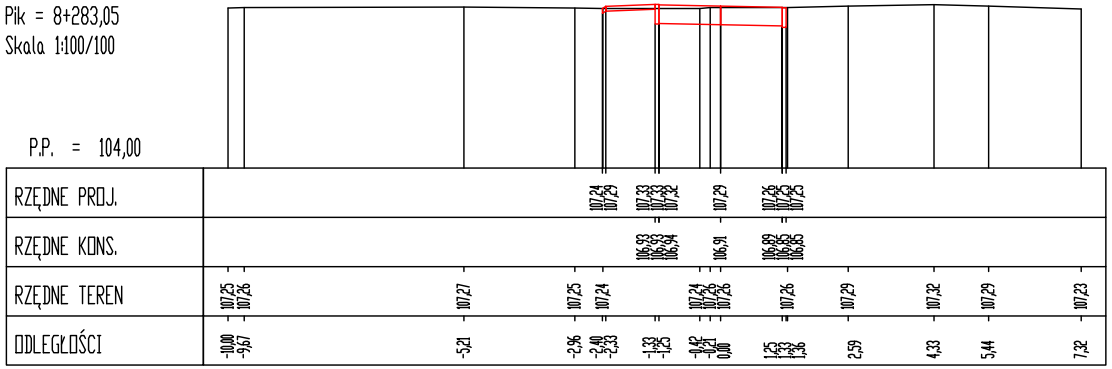
P.P. = 104,00
RZĘDNE PROJ.
107,24 107,29 107,33 107,33 107,32 107,32 107,29 107,26 107,25 107,25 107,25
RZĘDNE KONS.
106,93 106,93 106,94 106,91 106,89 106,85 106,85 106,85
RZĘDNE TEREN
107,25 107,26 107,27 107,25 107,24 107,24 107,27 107,26 107,26 107,26 107,29 107,32 107,29 107,23
ODLEGŁOŚCI
-10,00 -9,67 -5,21 -2,96 -2,40 -2,33 -1,33 -1,25 -0,42 -0,21 0,00 1,25 1,33 1,36 2,59 4,33 5,44 7,32

Jednostka projektowa:

KFG S.K.
BIURO PROJEKTÓW DROGOWYCH

KFG Sp. z o.o. Sp. k.
Biuro Projektów Drogowych

ul. Wilczak 16a, 61-623 Poznań
tel. (61) 821-92-00 fax: (61)821-92-00
biuro@kfgsk.pl, www.kfgsk.pl

Zamawiający: *Projekt współfinansowany z funduszy EOG 2009-2014,pochodzących z Islandii, Liechtensteinu i Norwegii oraz środków krajowych.*

OFAL OBSZAR FUNKCJONALNY AGLOMERACJI LESZCZYŃSKIEJ
eea grants
MINISTERSTWO INFRASTRUKTURY I ROZWOJU

Miasto Leszno
Urząd Miasta Leszno
ul. K. Karasia 15
64-100 Leszno

Stadium:

PROJEKT BUDOWLANO-WYKONAWCZY

Zamierzenie budowlane:
Budowa ciągu pieszo-rowerowego przy drodze powiatowej nr 4760P
Włoszakowice Jezierzyce Kościelne

Branża:
DROGOWA

Nazwa opracowania:
PRZEKROJE POPRZECZNE
SKALA 1:100/100

ZESPÓŁ PROJEKTOWY

funkcja	imię i nazwisko	specjalność i nr uprawnień	podpis
PROJEKTANT	mgr inż. Gniewomir DZIADEK	w spec.drogowej bez ogr. WKP/0091/POOD/12	
SPRAWDZIŁ	mgr inż. Jakub STARCZEWSKI	w spec.drogowej bez ogr. WKP/0306/PWOD/13	

data	nr umowy	nr rys.	faza	Tom
02.2016	MZD-BPU.272.14.2015	37	PBW	II

201538-14.10-Leszno-01.dwg